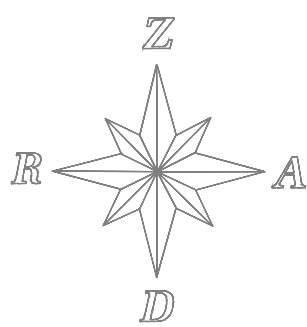
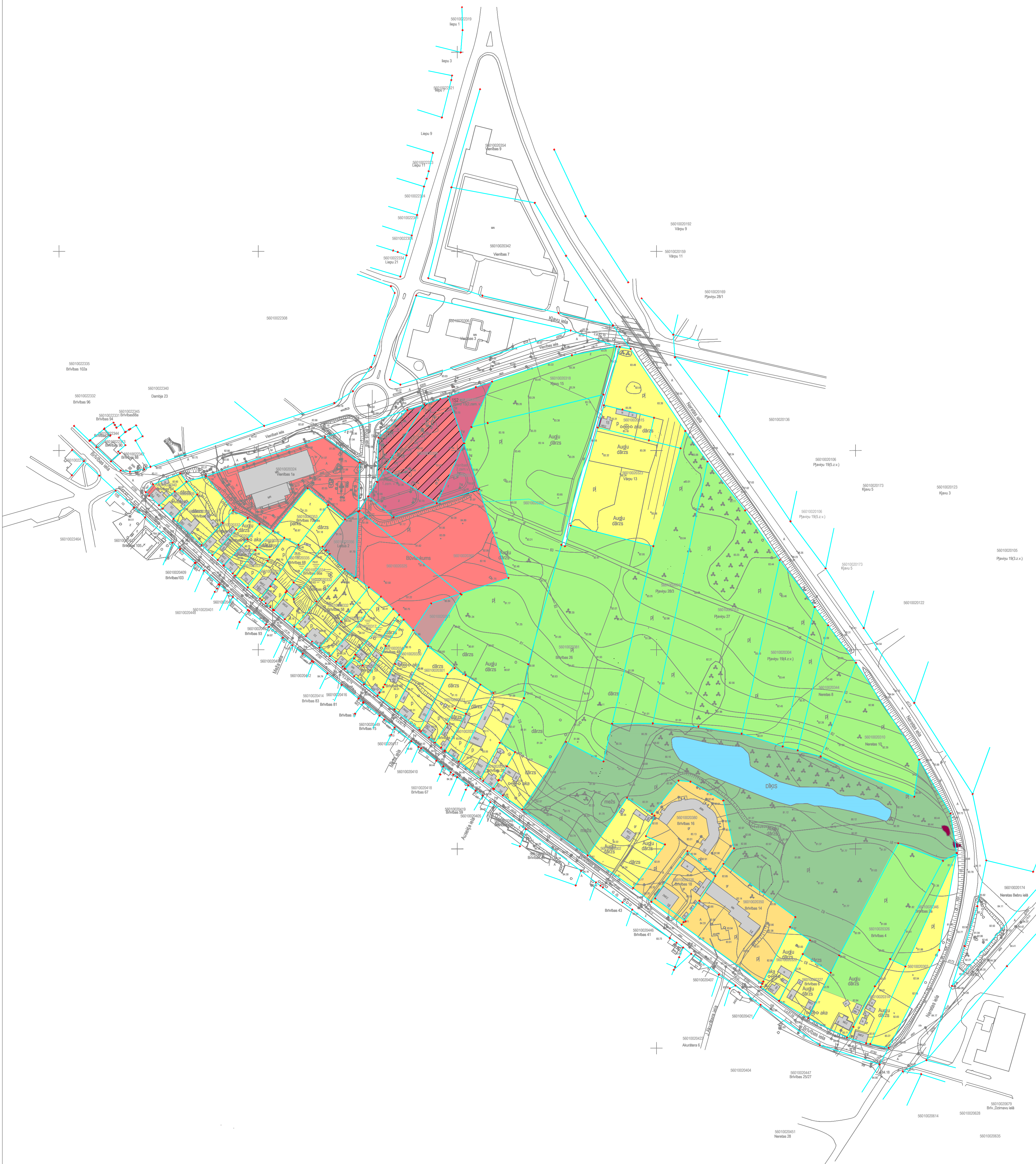



DETĀLPĀNOJUMS JĒKABPILĪ KVARTĀLĀ STARP KĻAVU, NERETAS, BRĪVĪBAS UN VIENĪBAS IELĀM




TERITORIJAS PAŠREIZĒJĀS IZMANTOŠANAS SHĒMA
M 1:2 000



PIEŅĒMTIE APZĪMĒJUMI



Vienģimeņu, divģimeņu dzīvojamo māju apbūve



Sabiedriskās nozīmes objekti un to apbūve




3-5 stāvu daudzdzīvokļu un pagaidu uzturēšanās māju apbūve




Pludmaļu, krastmalu un citu koplietošanas, rekreācijas nozīmes objektu teritorijas



Autoostas teritorija



Jaukta autoostas un darījumu iestāžu un komerciāla rakstura apbūve



Lauksaimnieciskā ražošanā izmantojamā zeme



Darījumu iestāžu un komerciāla rakstura apbūve

 AAC birojs			
Licence Nr.	4328		
Reģistrācijas Nr.	4562812483		
Adrese	Pastāv. 27, Jēkabpils		
Vadītāja	5234754		
Mākslinieks	5234754		
Fakss	5233405		
E-pasts	a@aacbirojs.lv		
Objekts	DETĀLPĀNOJUMS JĒKABPILĪ KVARTĀLĀ STARP KĻAVU, NERETAS, BRĪVĪBAS UN VIENĪBAS IELĀM		
Adrese	Jēkabpils pilsēta, kvartāls starp Kļavu, Neretas, Brīvības un Vienības ielām		
Projekts	Jēkabpils pilsētas dome		
Darba Nr.	cik-005-05		
Lapas saturs	TERITORIJAS PAŠREIZĒJĀS IZMANTOŠANAS PLĀNS, M 1:2 000		
Proj. vadītājs	D.Cikanoviča	Datums	03.10.2005.
Arhitekts	A.Cikanovičs	Stadija	galīgā red.
Raspēja	I.Zvaigzne	Lapas Nr.	DP-01